



GOBIERNO DE ESPAÑA

MINISTERIO DE HACIENDA

SECRETARÍA DE ESTADO DE HACIENDA

DIRECCIÓN GENERAL DEL CATASTRO

# CONSULTA DESCRIPTIVA Y GRÁFICA DE DATOS CATASTRALES DE BIEN INMUEBLE

**REFERENCIA CATASTRAL DEL INMUEBLE**  
6782713NH4968S0001JM

## DATOS DESCRIPTIVOS DEL INMUEBLE

LOCALIZACIÓN

LG MESOIRO Ndup-0 Suelo

15190 A CORUÑA [A CORUÑA]

USO PRINCIPAL

Suelo sin edif.

AÑO CONSTRUCCIÓN

--

COEFICIENTE DE PARTICIPACIÓN

100,00000

SUPERFICIE CONSTRUIDA [m<sup>2</sup>]

--

## PARCELA CATASTRAL

SITUACIÓN

LG MESOIRO Ndup-0

A CORUÑA [A CORUÑA]

SUPERFICIE CONSTRUIDA [m<sup>2</sup>]

--

SUPERFICIE GRÁFICA PARCELA [m<sup>2</sup>]

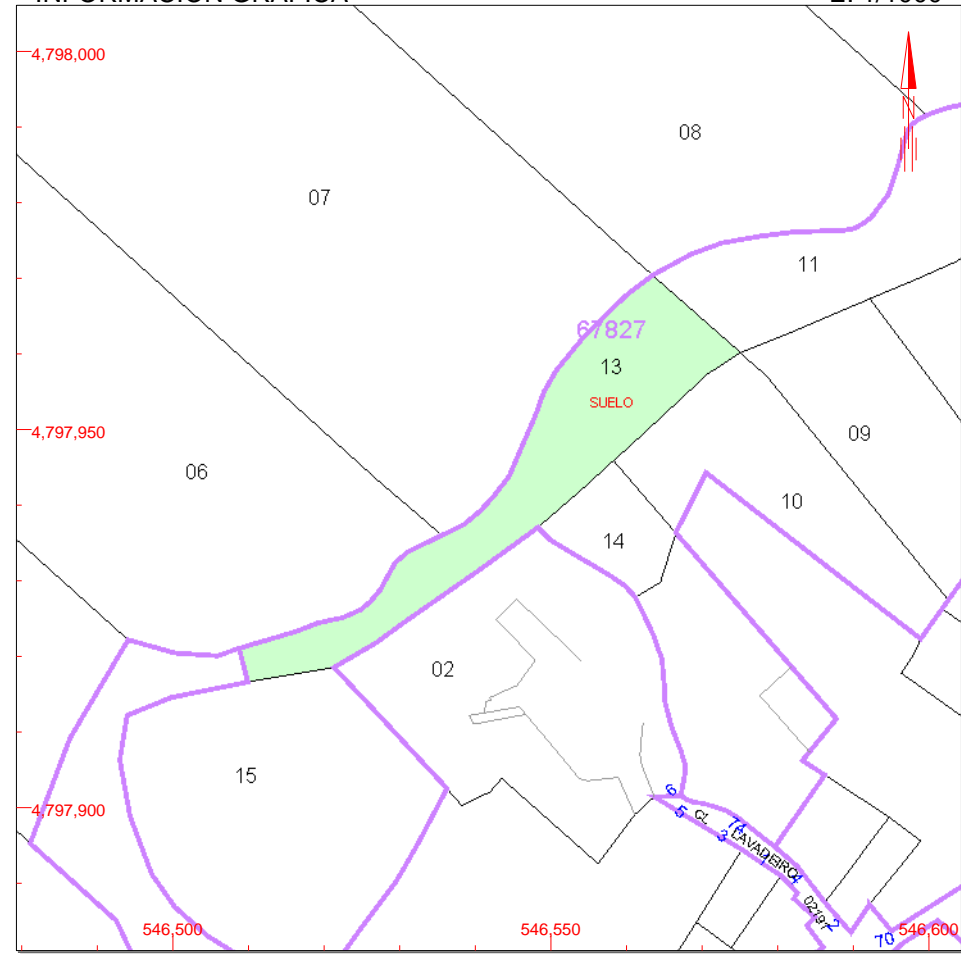
696

TIPO DE FINCA

Suelo sin edificar

## INFORMACIÓN GRÁFICA

E: 1/1000



Este documento no es una certificación catastral, pero sus datos pueden ser verificados a través del 'Acceso a datos catastrales no protegidos' de la SEC.

546,600 Coordenadas U.T.M. Huso 29 ETRS89

- Límite de Manzana
- Límite de Parcela
- Límite de Construcciones
- Mobiliario y aceras
- Límite zona verde
- Hidrografía

Miércoles , 19 de Junio de 2019



# CONSULTA DESCRIPTIVA Y GRÁFICA DE DATOS CATASTRALES DE BIEN INMUEBLE

**REFERENCIA CATASTRAL DEL INMUEBLE**  
**6782707NH4968S0001DM**

## DATOS DESCRIPTIVOS DEL INMUEBLE

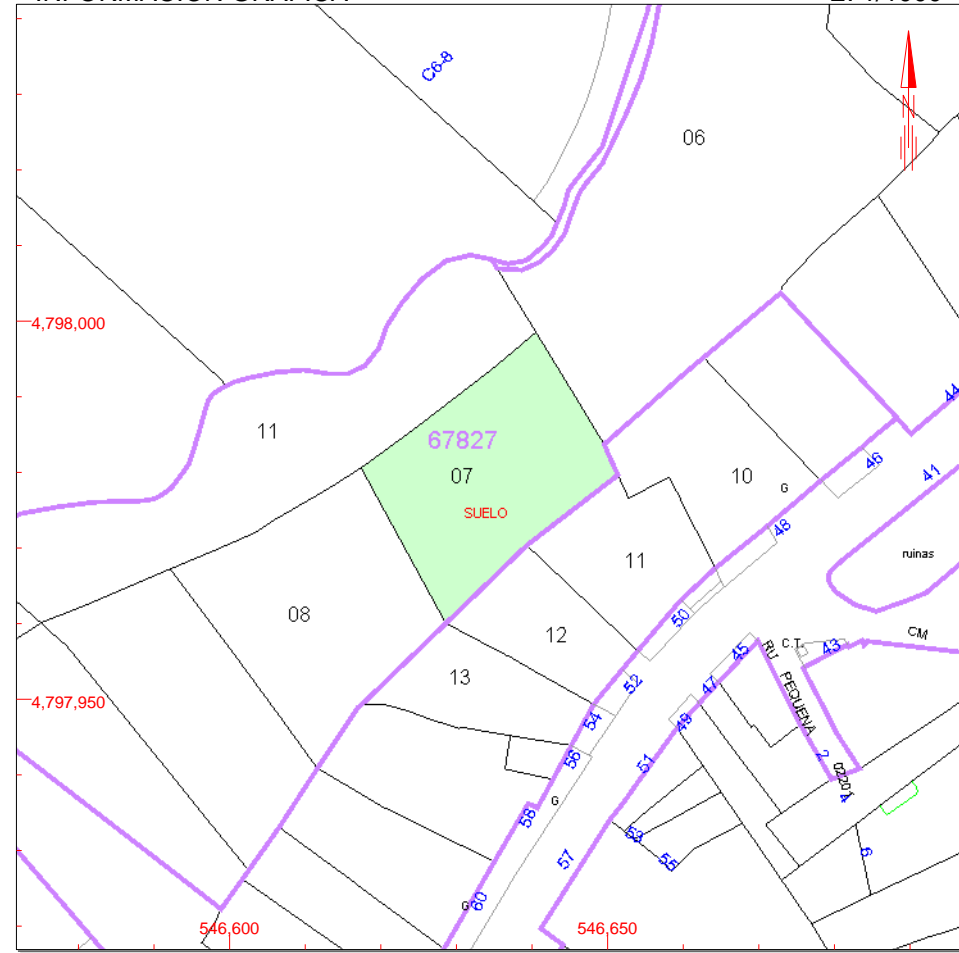
|                              |   |
|------------------------------|---|
| LOCALIZACIÓN                 |   |
| LG MESOIRO Ndup-0 Suelo      |   |
| 15190 A CORUÑA [A CORUÑA]    |   |
| USO PRINCIPAL                | AÑO CONSTRUCCIÓN                        |
| Suelo sin edif.              |   |
| COEFICIENTE DE PARTICIPACIÓN | SUPERFICIE CONSTRUIDA [m <sup>2</sup> ] |
| 100,000000                   | --                                      |

## PARCELA CATASTRAL

|   |  |                    |
|---|--|--------------------|
| SITUACIÓN                               |  |                    |
| LG MESOIRO Ndup-0                       |  |                    |
| A CORUÑA [A CORUÑA]                     |  |                    |
| SUPERFICIE CONSTRUIDA [m <sup>2</sup> ] | SUPERFICIE GRÁFICA PARCELA [m <sup>2</sup> ] | TIPO DE FINCA      |
| --                                      | 645  | Suelo sin edificar |

## INFORMACIÓN GRÁFICA

E: 1/1000



Este documento no es una certificación catastral, pero sus datos pueden ser verificados a través del 'Acceso a datos catastrales no protegidos' de la SEC.

- 546,650 Coordenadas U.T.M. Huso 29 ETRS89
- Límite de Manzana
- Límite de Parcela
- Límite de Construcciones
- Mobiliario y aceras
- Límite zona verde
- Hidrografía

Miércoles , 19 de Junio de 2019



GOBIERNO DE ESPAÑA

MINISTERIO DE HACIENDA

SECRETARÍA DE ESTADO DE HACIENDA

DIRECCIÓN GENERAL DEL CATASTRO

# CONSULTA DESCRIPTIVA Y GRÁFICA DE DATOS CATASTRALES DE BIEN INMUEBLE

**REFERENCIA CATASTRAL DEL INMUEBLE**  
**6782708NH4968S0001XM**

## DATOS DESCRIPTIVOS DEL INMUEBLE

LOCALIZACIÓN

**LG MESOIRO Ndup-0 Suelo**

**15190 A CORUÑA [A CORUÑA]**

USO PRINCIPAL

**Suelo sin edif.**

AÑO CONSTRUCCIÓN

--

COEFICIENTE DE PARTICIPACIÓN

**100,00000**

SUPERFICIE CONSTRUIDA [m<sup>2</sup>]

--

## PARCELA CATASTRAL

SITUACIÓN

**LG MESOIRO Ndup-0**

**A CORUÑA [A CORUÑA]**

SUPERFICIE CONSTRUIDA [m<sup>2</sup>]

--

SUPERFICIE GRÁFICA PARCELA [m<sup>2</sup>]

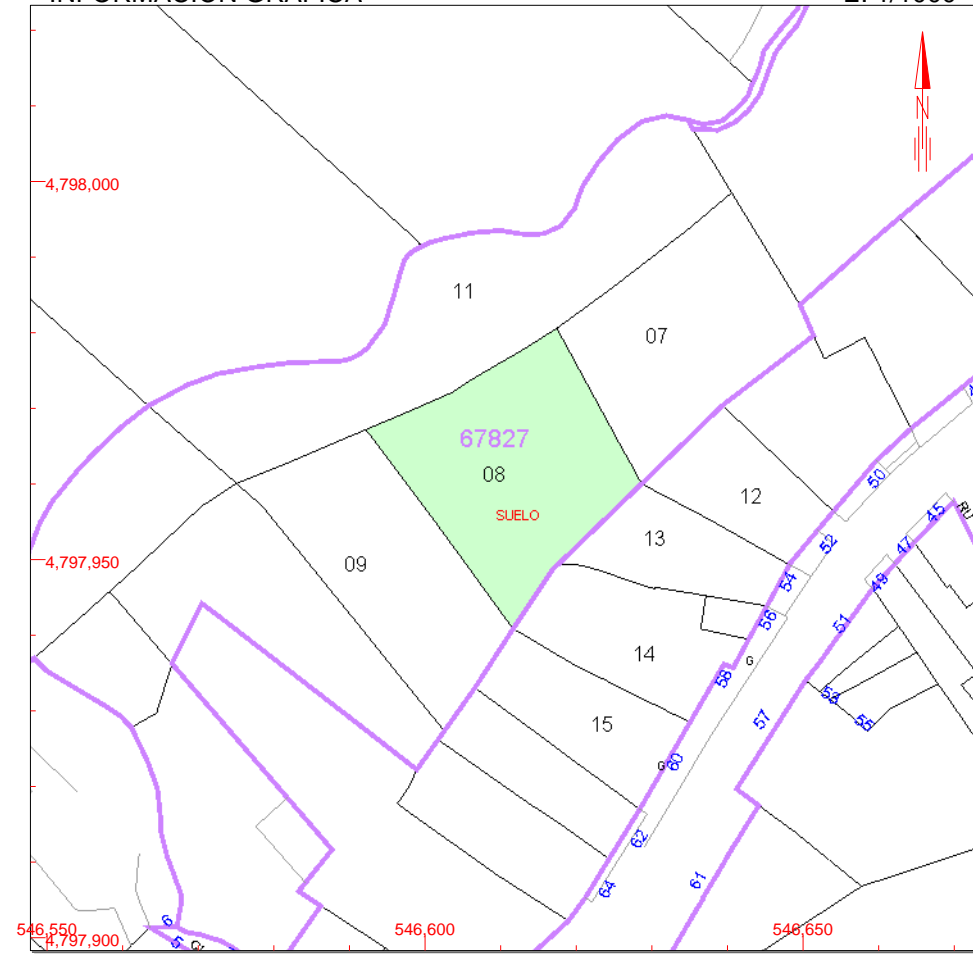
**711**

TIPO DE FINCA

**Suelo sin edificar**

## INFORMACIÓN GRÁFICA

E: 1/1000



Este documento no es una certificación catastral, pero sus datos pueden ser verificados a través del 'Acceso a datos catastrales no protegidos' de la SEC.

- 546,650 Coordenadas U.T.M. Huso 29 ETRS89
- Límite de Manzana
- Límite de Parcela
- Límite de Construcciones
- Mobiliario y aceras
- Límite zona verde
- Hidrografía

Miércoles, 19 de Junio de 2019



GOBIERNO DE ESPAÑA

MINISTERIO DE HACIENDA

SECRETARÍA DE ESTADO DE HACIENDA

DIRECCIÓN GENERAL DEL CATASTRO

# CONSULTA DESCRIPTIVA Y GRÁFICA DE DATOS CATASTRALES DE BIEN INMUEBLE

**REFERENCIA CATASTRAL DEL INMUEBLE**  
**6782709NH4968S0001IM**

## DATOS DESCRIPTIVOS DEL INMUEBLE

LOCALIZACIÓN

**LG MESOIRO Ndup-0 Suelo**

**15190 A CORUÑA [A CORUÑA]**

USO PRINCIPAL

**Suelo sin edif.**

AÑO CONSTRUCCIÓN

--

COEFICIENTE DE PARTICIPACIÓN

**100,00000**

SUPERFICIE CONSTRUIDA [m<sup>2</sup>]

--

## PARCELA CATASTRAL

SITUACIÓN

**LG MESOIRO Ndup-0**

**A CORUÑA [A CORUÑA]**

SUPERFICIE CONSTRUIDA [m<sup>2</sup>]

--

SUPERFICIE GRÁFICA PARCELA [m<sup>2</sup>]

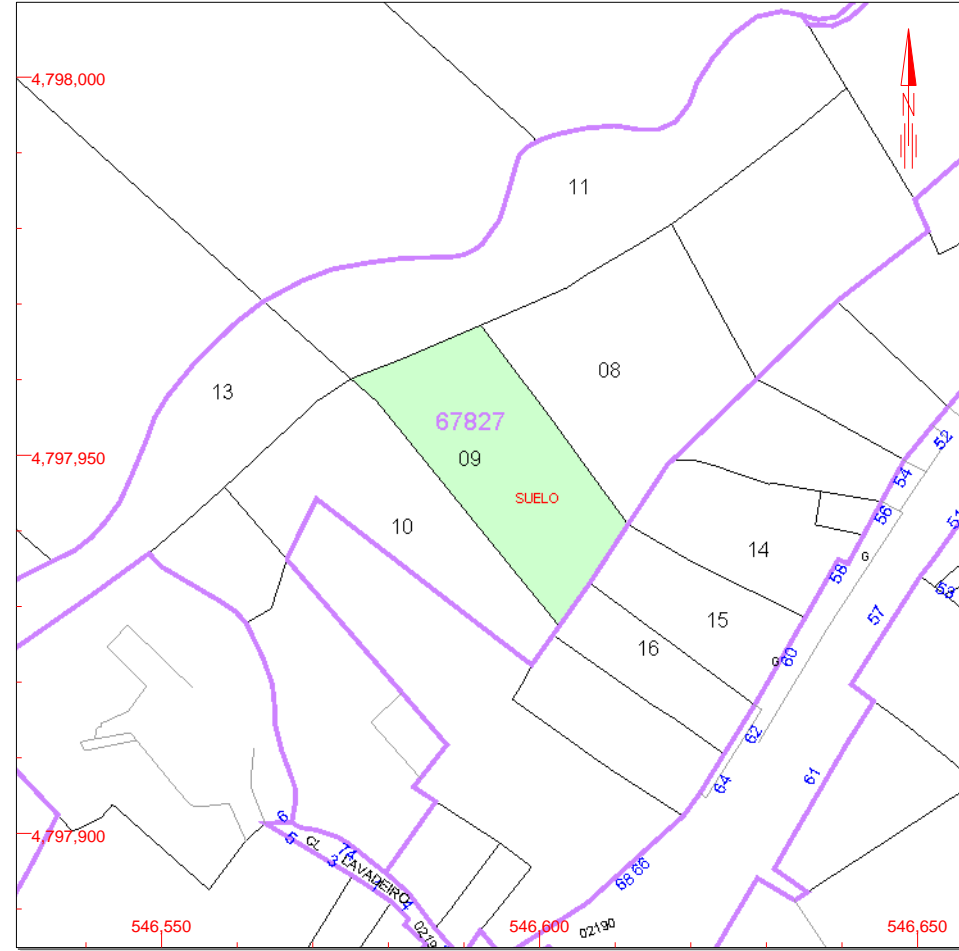
**616**

TIPO DE FINCA

**Suelo sin edificar**

## INFORMACIÓN GRÁFICA

E: 1/1000



Este documento no es una certificación catastral, pero sus datos pueden ser verificados a través del 'Acceso a datos catastrales no protegidos' de la SEC.

546,650 Coordenadas U.T.M. Huso 29 ETRS89

- Límite de Manzana
- Límite de Parcela
- Límite de Construcciones
- Mobiliario y aceras
- Límite zona verde
- Hidrografía

Miércoles , 19 de Junio de 2019



# CONSULTA DESCRIPTIVA Y GRÁFICA DE DATOS CATASTRALES DE BIEN INMUEBLE

**REFERENCIA CATASTRAL DEL INMUEBLE**  
**6782710NH4968S0001DM**

## DATOS DESCRIPTIVOS DEL INMUEBLE

LOCALIZACIÓN

**LG MESOIRO Ndup-0 Suelo**

**15190 A CORUÑA [A CORUÑA]**

USO PRINCIPAL

**Suelo sin edif.**

AÑO CONSTRUCCIÓN

--

COEFICIENTE DE PARTICIPACIÓN

**100,00000**

SUPERFICIE CONSTRUIDA [m<sup>2</sup>]

--

## PARCELA CATASTRAL

SITUACIÓN

**LG MESOIRO Ndup-0**

**A CORUÑA [A CORUÑA]**

SUPERFICIE CONSTRUIDA [m<sup>2</sup>]

--

SUPERFICIE GRÁFICA PARCELA [m<sup>2</sup>]

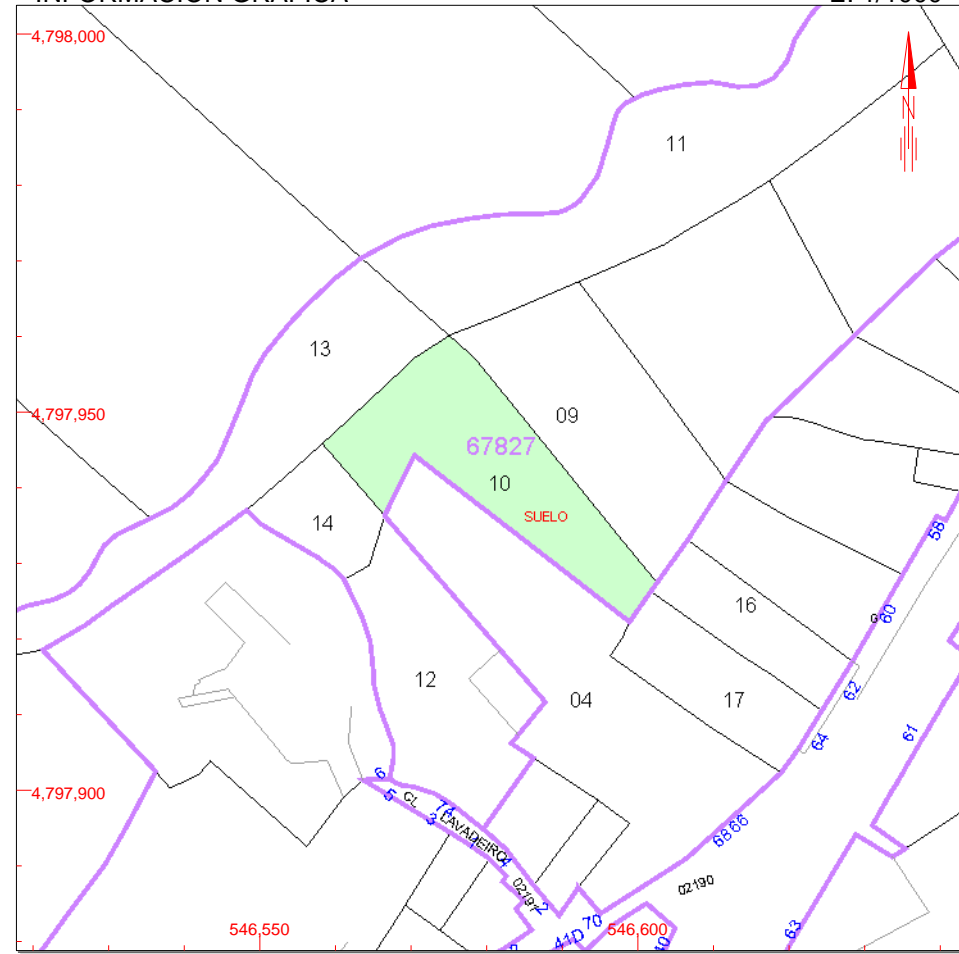
**579**

TIPO DE FINCA

**Suelo sin edificar**

## INFORMACIÓN GRÁFICA

E: 1/1000



Este documento no es una certificación catastral, pero sus datos pueden ser verificados a través del 'Acceso a datos catastrales no protegidos' de la SEC.

- 546,600 Coordenadas U.T.M. Huso 29 ETRS89
- Límite de Manzana
- Límite de Parcela
- Límite de Construcciones
- Mobiliario y aceras
- Límite zona verde
- Hidrografía

Miércoles , 19 de Junio de 2019



# CONSULTA DESCRIPTIVA Y GRÁFICA DE DATOS CATASTRALES DE BIEN INMUEBLE

**REFERENCIA CATASTRAL DEL INMUEBLE**  
**6782711NH4968S0001XM**

## DATOS DESCRIPTIVOS DEL INMUEBLE

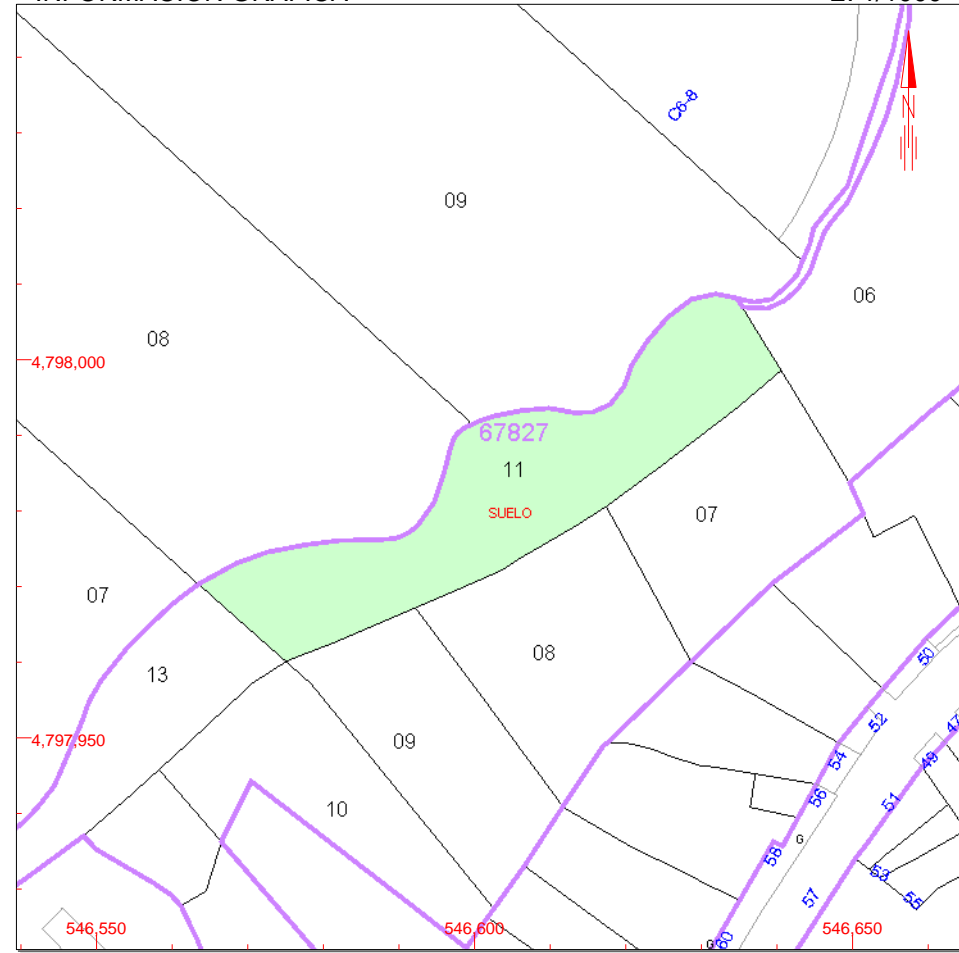
|                              |   |
|------------------------------|---|
| LOCALIZACIÓN                 |   |
| LG MESOIRO Ndup-0 Suelo      |   |
| 15190 A CORUÑA [A CORUÑA]    |   |
| USO PRINCIPAL                | AÑO CONSTRUCCIÓN                        |
| Suelo sin edif.              |   |
| COEFICIENTE DE PARTICIPACIÓN | SUPERFICIE CONSTRUIDA [m <sup>2</sup> ] |
| 100,00000                    | --                                      |

## PARCELA CATASTRAL

|   |  |                    |
|---|--|--------------------|
| SITUACIÓN                               |  |                    |
| LG MESOIRO Ndup-0                       |  |                    |
| A CORUÑA [A CORUÑA]                     |  |                    |
| SUPERFICIE CONSTRUIDA [m <sup>2</sup> ] | SUPERFICIE GRÁFICA PARCELA [m <sup>2</sup> ] | TIPO DE FINCA      |
| --                                      | 1.078  | Suelo sin edificar |

## INFORMACIÓN GRÁFICA

E: 1/1000



Este documento no es una certificación catastral, pero sus datos pueden ser verificados a través del 'Acceso a datos catastrales no protegidos' de la SEC.

- 546,650 Coordenadas U.T.M. Huso 29 ETRS89
- Límite de Manzana
- Límite de Parcela
- Límite de Construcciones
- Mobiliario y aceras
- Límite zona verde
- Hidrografía

Miércoles , 19 de Junio de 2019



# CONSULTA DESCRIPTIVA Y GRÁFICA DE DATOS CATASTRALES DE BIEN INMUEBLE

**REFERENCIA CATASTRAL DEL INMUEBLE**  
**6782715NH4968S0001SM**

## DATOS DESCRIPTIVOS DEL INMUEBLE

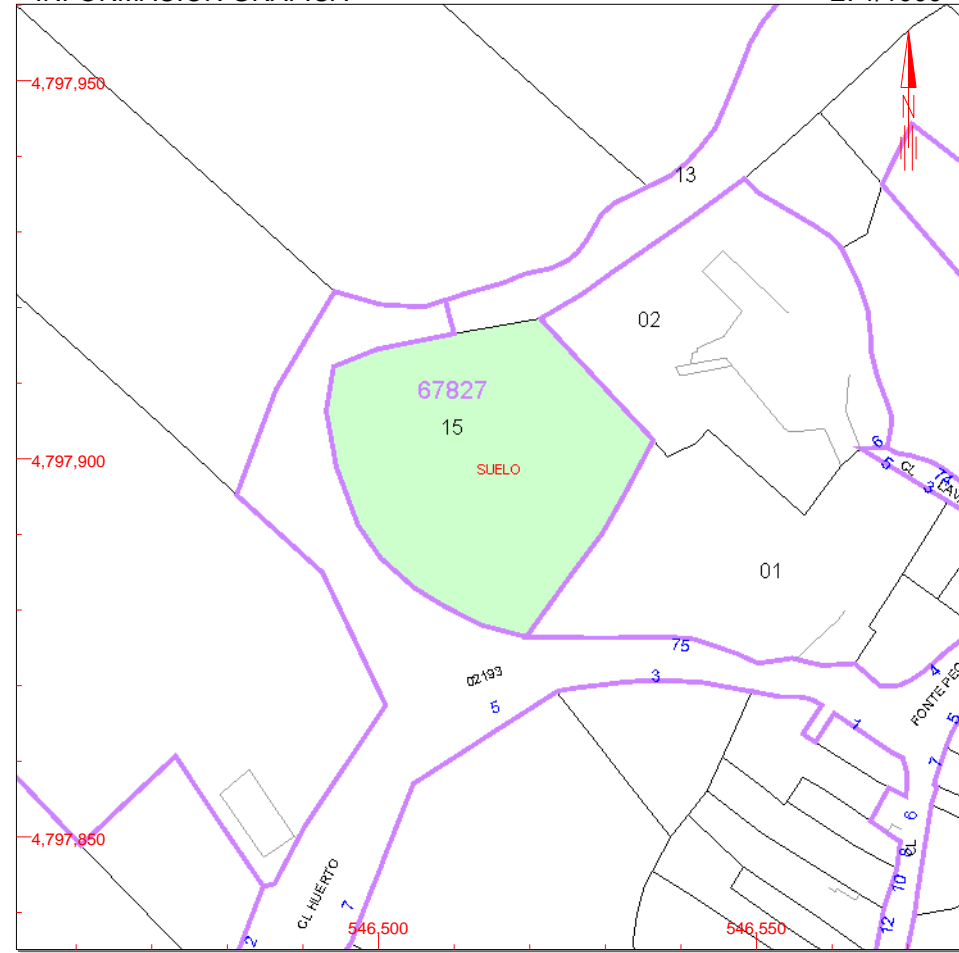
|                              |   |
|------------------------------|---|
| LOCALIZACIÓN                 |   |
| LG MESOIRO Suelo             |   |
| 15190 A CORUÑA [A CORUÑA]    |   |
| USO PRINCIPAL                | AÑO CONSTRUCCIÓN                        |
| Suelo sin edif.              |   |
| COEFICIENTE DE PARTICIPACIÓN | SUPERFICIE CONSTRUIDA [m <sup>2</sup> ] |
| 100,00000                    | --                                      |

## PARCELA CATASTRAL

|   |  |                    |
|---|--|--------------------|
| SITUACIÓN                               |  |                    |
| LG MESOIRO                              |  |                    |
| A CORUÑA [A CORUÑA]                     |  |                    |
| SUPERFICIE CONSTRUIDA [m <sup>2</sup> ] | SUPERFICIE GRÁFICA PARCELA [m <sup>2</sup> ] | TIPO DE FINCA      |
| --                                      | 1.213  | Suelo sin edificar |

## INFORMACIÓN GRÁFICA

E: 1/1000



Este documento no es una certificación catastral, pero sus datos pueden ser verificados a través del 'Acceso a datos catastrales no protegidos' de la SEC.

- 546,550 Coordenadas U.T.M. Huso 29 ETRS89
- Límite de Manzana
- Límite de Parcela
- Límite de Construcciones
- Mobiliario y aceras
- Límite zona verde
- Hidrografía

Miércoles , 19 de Junio de 2019